





















# ZONES URBANISEES

Peuvent être classés en zone urbaine, les secteurs déjà urbanisés et les secteurs où les équipements publics existants ou en cours de réalisation ont une capacité suffisante pour desservir les constructions à implanter.







- |   |             |   |
|---|-------------|---|
|    | <b>UA</b>   | <b>Zone urbaine dense correspondant au centre ville</b>   |
|    | <b>UAb</b>  | Extension du centre ancien et centre bourg du Puy-St-Bonnet   |
|    | <b>UAt</b>  | Ilots d'habitat tisserand et ouvrier  |
|    | <b>UB</b>   | <b>Zone urbaine d'habitat collectif</b>   |
|    | <b>UC</b>   | <b>Zone d'habitat pavillonnaire</b>   |
|    | <b>UCa</b>  | Zone dans laquelle le réseau d'assainissement collectif n'est pas prévu dans l'effort d'équipement de la collectivité |
|   | <b>UCap</b> | Idem que UCa et qui a vocation à préserver le caractère paysager et environnemental du secteur                        |
|  | <b>UCp</b>  | Idem que UCap, se différencie par l'assainissement collectif  |
|  | <b>UE</b>   | <b>Zone d'équipements publics</b>   |
|  | <b>UEI</b>  | Zone de loisirs de Ribou  |
|  | <b>UEn</b>  | Zones de loisirs situées dans la zone naturelle   |
|  | <b>UH</b>   | <b>Zone hospitalière</b>  |
|  | <b>UY</b>   | <b>Zone d'activités</b>   |
|  | <b>UYa</b>  | Zone dans laquelle le réseau d'assainissement collectif n'est pas prévu dans l'effort d'équipement de la collectivité |
|  | <b>UYc</b>  | Zone accueillant les activités commerciales et tertiaire  |
|  | <b>UYca</b> | Idem que UYc, se différencie par l'assainissement individuel  |
|  | <b>UYt</b>  | Zone accueillant les activités tertiaires   |
|  | <b>UZ</b>   | <b>Zone de l'aérodrome</b>  |

# ZONES A URBANISER








Peuvent être classés en zone à urbaniser, les secteurs à caractère naturel de la commune destinés à être ouverts à l'urbanisation.

	1AUYc	Zone destinée a accueillir des activités commerciales et tertiaires
	1AUd	Zone destinée à l'habitat et aux équipements d'accompagnement et d'infrastructures nécessaires
	1AUdc	Secteur à vocation principale d'habitat individuel
	1AUdi	Secteur à vocation principale d'habitat collectif
	1AUy	Zone destinée à accueillir des activités industrielles, artisanales ou commerciales
	2AU	Zone non constructible réservée à l'urbanisation future

# ZONES AGRICOLES

	A	<b>Zone naturelle protégée réservée aux activités agricoles</b>
	Ae	Zone de frange urbaine du secteur de l'Ecuyère
	Ap	Espace agricole d'intérêt patrimonial
	At	Espace destiné à conforter le secteur naturel et touristique du site de l'Etang des Noues
	Av	Secteur pouvant accueillir les constructions et les installations liées à l'accueil et à la sédentarisation des gens du voyage
	Avt	Aire de grands passages pour l'accueil des gens du voyage à titre temporaire

# ZONES NATURELLES

	N	<b>Zone naturelle à protéger en raison, d'une part, de la qualité des sites, des milieux naturels ou de l'intérêt des paysages, d'autre part, de l'existence de risques ou de nuisances</b>
	Nc	Secteur d'extraction de minéraux : carrières de la Godinières et de la Roche-Atard
	Nd	Secteur accueillant des activités de détente
	Ne	Site naturel destiné aux équipements publics ou d'intérêt collectif
	Nh	Zones humides
	Nj	Espace naturel à vocation de jardins
	Nv	Secteur pouvant accueillir les constructions et les installations liées à l'accueil et à la sédentarisation des gens du voyage