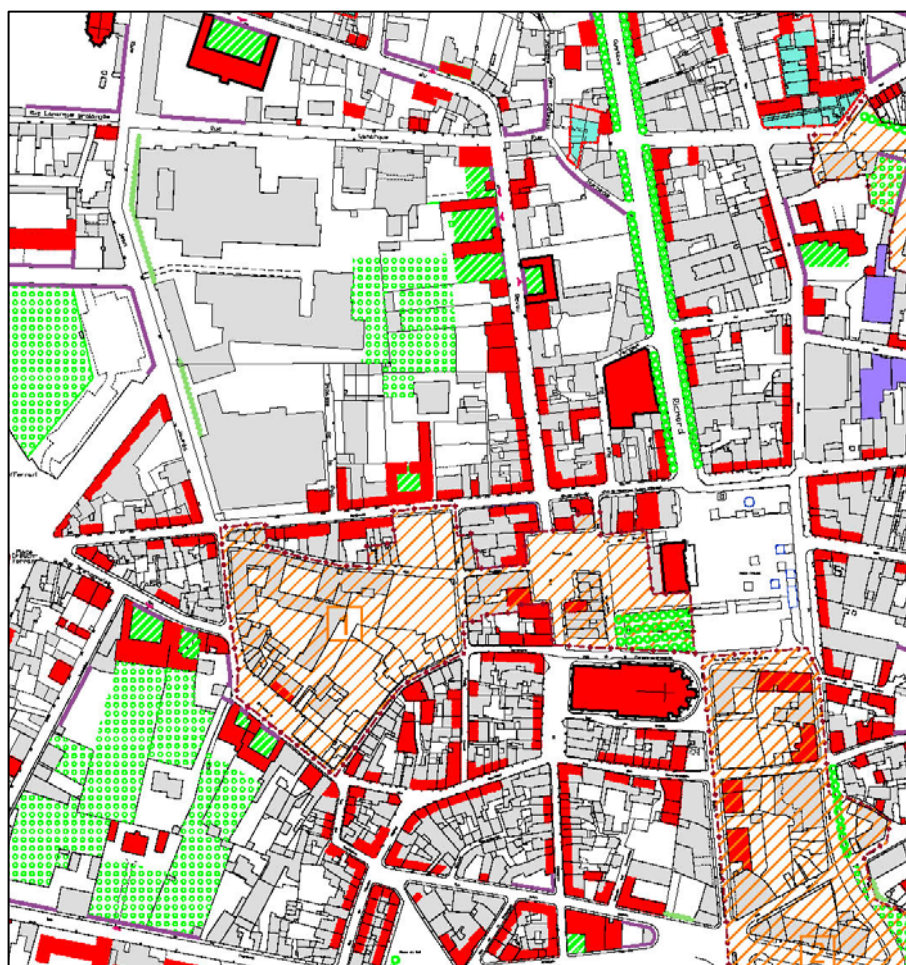


DEPARTEMENT DU MAINE ET LOIRE
C O M M U N E D E C H O L E T
Z . P . P . A . U . P .



3-ATLAS DES PLANS REGLEMENTAIRES

Plan de situation – Périmètres de la Z.P.P.A.U.P.

Périmètres de la Z.P.P.A.U.P. :

Secteur Nord
Secteur centre
Secteur Sud

Plans réglementaires :

1. Périmètre du centre urbain : plan des protections
- 1bis. Périmètre du centre urbain : plan des hauteurs
2. Périmètre de la Roche de Ribalet & du Menhir de la Garde
3. Périmètre de la Cote
4. Périmètre de la Tremblaie
5. Périmètre de la Godinière, la Treille / 6. Périmètre de la rivière Sauvageau
7. Périmètre du Menhir de la Pierre Plate
8. Périmètre du Puy-Saint-Bonnet et du Chiron

Avril 2005

Document modifié suite à l'enquête publique et à la CRPS
(Ajout du périmètre du Chiron et modification de quelques protections de bâtiments)

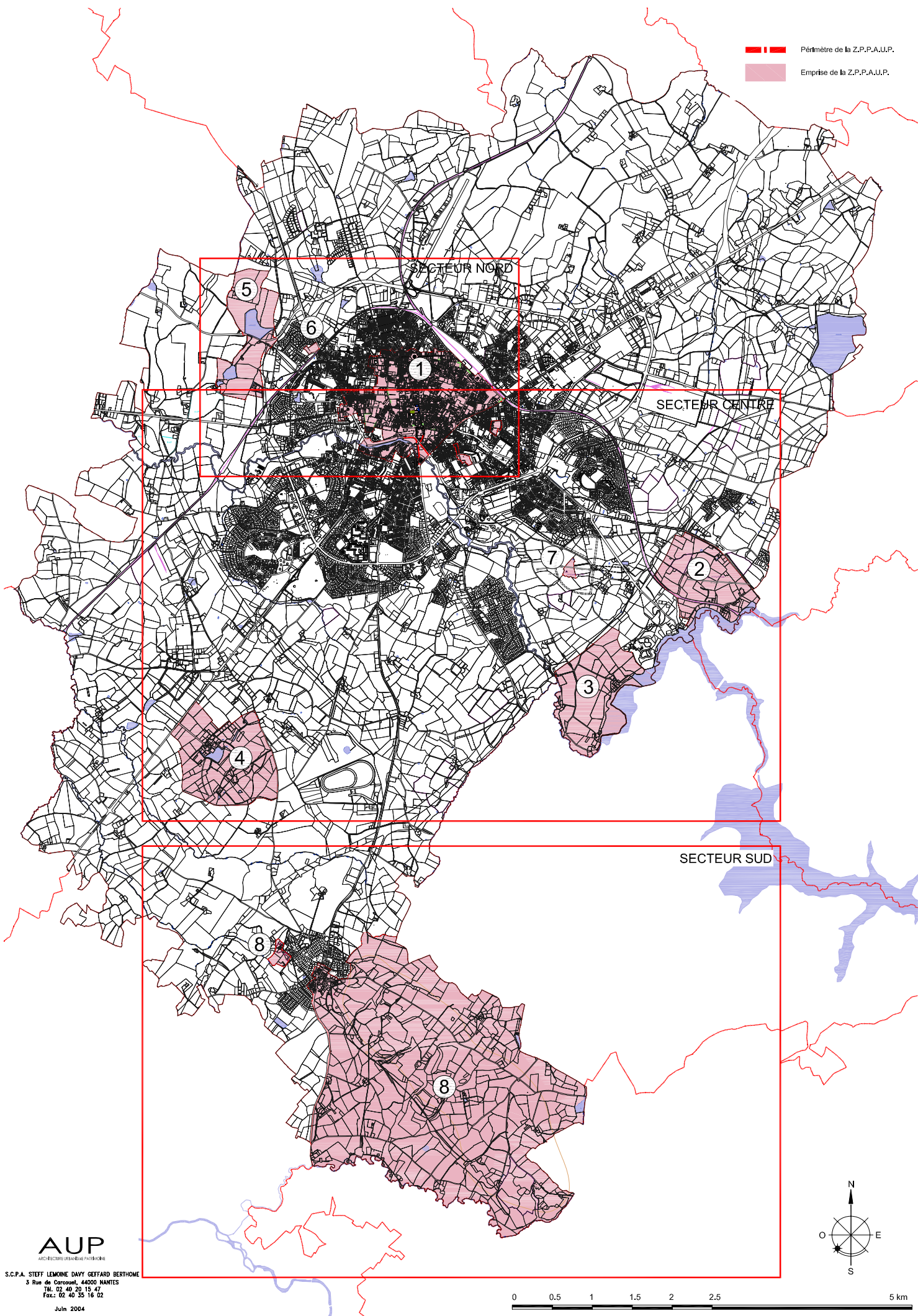
VILLEDECHOLET
DIRECTION REGIONALE DES AFFAIRES CULTURELLES

MAITRISE D'ŒUVRE

AUP - Architecture Urbanisme & Patrimoine
SCPA STEFF LEMOINE DAVY GEFFARD BERTHOME
3 rue de Carcouët - 44000 NANTES

En collaboration avec PHYTO LAB
9 rue des Olivettes - 44000 NANTES

PLAN DE SITUATION - Périmètres de la Z.P.P.A.U.P.



--- Périmètre de la Z.P.P.A.U.P.
Emprise de la Z.P.P.A.U.P.

SECTEUR NORD

SECTEUR CENTRE

SECTEUR SUD

5

6

1

7

2

3


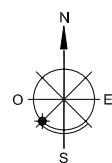
4

8

8



AUP
ARCHITECTES URBAINES PATRIBONNE

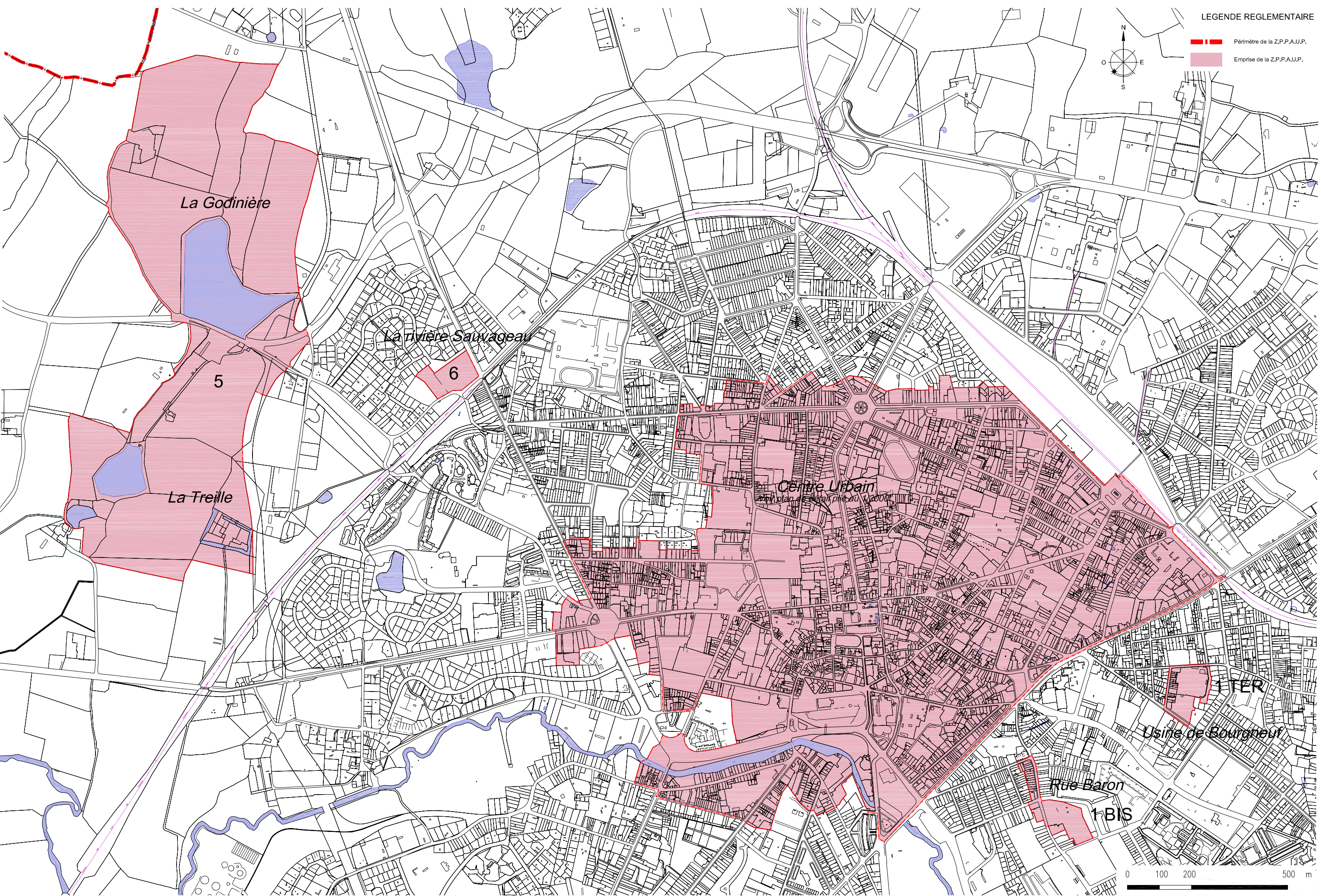
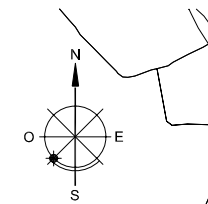
S.C.P.A. STEFF LEMOINE DAVY GEFFARD BERTHONNE
3 Rue de Caroussel, 44000 NANTES
Tél. 02 40 20 15 47
Fax.: 02 40 35 16 02
Juin 2004



Périmètres de la Z.P.A.U.P. - secteur nord

LEGENDE REGLEMENTAIRE

-  Périmètre de la Z.P.A.U.P.
-  Emprise de la Z.P.A.U.P.



La Godinière

La rivière Sauvageau

La Treille

Centre Urbain

ITER

Usine de Bourgneuf



Rue Baron

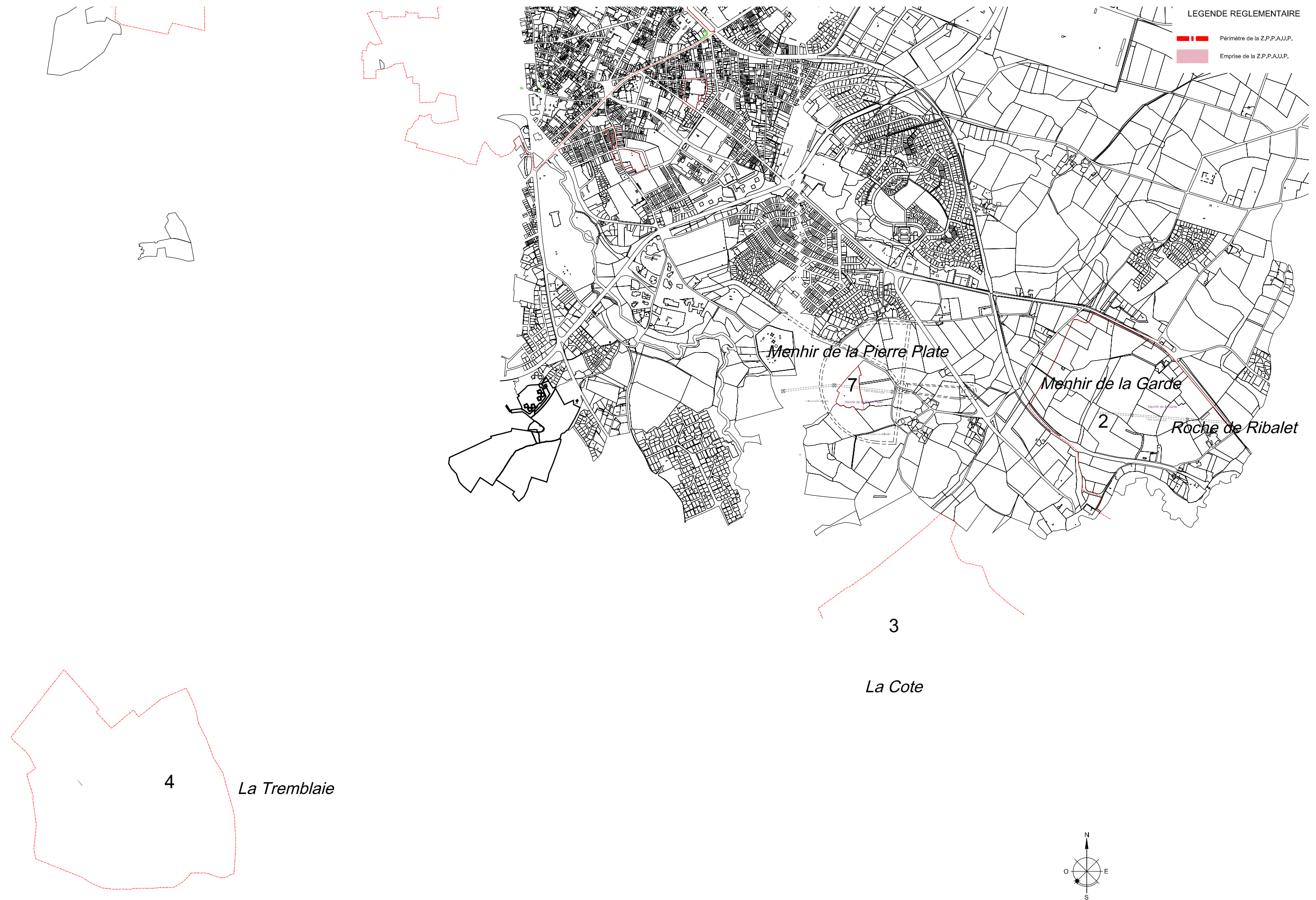
1-BIS



Périmètres de la Z.P.P.A.U.P. - secteur centre

LEGENDE REGLEMENTAIRE

-  Périmètre de la Z.P.P.A.U.P.
-  Emprise de la Z.P.P.A.U.P.



Menhir de la Pierre Plate

7

Menhir de la Garde

2

Roche de Ribalet

3

La Cote

4

La Tremblaie

